




Gmina Czarnków

ul. Rybaki Nr 3, 64-700 Czarnków
tel. 067 255 22 27, fax 067 255 3079
e-mail: urzad@czarnkowgmina.pl
www.czarnkowgmina.pl
NIP 763-209-13-77




Biuletyn Informacji Publicznej
<http://bip.czarnkowgmina.pl>

Elektroniczna Skrzynka Podawcza
<http://www.epuap.gov.pl/wps/portal>

Numer konta Gminy Czarnków w BS w Czarnkowie:
72 8951 0009 0000 0954 2000 0010

IGROŚ.152.2.2023
IGROŚ.152.4.2023

Czarnków, dnia 14 lutego 2023 r.



Wielkopolski Zarząd Dróg Wojewódzkich
w Poznaniu
ul. Wilczak 51
61-623 Poznań

Na podstawie art. 65 § 1 ustawy z dnia 14 czerwca 1960 r. Kodeks postępowania administracyjnego (j. t. Dz. U. z 2021 r. poz. 735 ze zm.)

przekazuję według właściwości


do Wielkopolskiego Zarządu Dróg Wojewódzkich w Poznaniu petycje mieszkańców wsi Jędrzejewo w sprawie zmiany projektu rozbudowy drogi wojewódzkiej nr 117 i 174. Ustalono, iż organem właściwym w sprawie jest Wielkopolski Zarząd Dróg Wojewódzkich w Poznaniu.

Otrzymują:

1. adresat j.w.
2. a/a

Do wiadomości:

1. Mieszkańcy Jędrzejewa



WÓJT
mgr inż. Bolesław Chwałczanek

16708.152.2.2023

p. Piętel ul. p. Bielejewskie
URZĄD GMINY
CZARNKÓW @10005' JN
W PŁYNEŁO
25.01.2023
Za:
Nr 857

JK

Jędrzejewo, 11.01.2023

Urząd Gminy Czarnków
ul. Rybaki 3,
64-700 Czarnków

PETYCJA W SPRAWIE
zmiany projektu rozbudowy dróg wojewódzkich nr 117 i 174 w m. Jędrzejewo

My mieszkańcy miejscowości Jędrzejewo zwracamy się do władz Gminy Czarnków o zmianę projektu rozbudowy drogi wojewódzkiej nr 117 i drogi wojewódzkiej 174. Naszym zdaniem projekt drogi powinien się zmienić o:

1. Zachowanie części nawierzchni brukowej na drodze wojewódzkiej nr 117. Droga objęta inwestycją ma zostać zastąpiona w całości przez nawierzchnię asfaltową, uważamy to za błąd. Środkowy odcinek drogi od okolic posesji nr 53 do posesji nr 69 jest wart pozostawienia. Pierwszym z powodów jest zapewnienie bezpieczeństwa, nawierzchnia brukowa zapewnia naturalną barierę przed kierowcami łamiącymi przepisy ruchu drogowego. Sprzyja to bezpieczeństwu na drodze, przy której znajduje się m.in. szkoła podstawowa i park wiejski w którym znajduje się plac zabaw. Drugim powodem jest jego niezawodność, droga o tej nawierzchni jest trwalsza od nawierzchni asfaltowej, nie powstają braki w nawierzchni. Kolejnym jest jej wartość historyczna, droga wraz z zachowanym układem zabudowy z przed II wojny światowej stwarza spójną całość. Do punktu została dołączona mapa podglądowa.
2. Szczegóły planowanej rozbudowy dróg wojewódzkich:
 - Szerokość drogi – z planowanych 7 metrów na 6 metrów. Droga wojewódzka nr. 174 w obrębie miejscowości Jędrzejewo obecnie ma szerokość około 6 m, uważamy to za wystarczającą szerokość drogi. Po rozbudowie droga wojewódzka nr 174 miała by tylko ten fragment o szerokości 7 metrów.
 - Przebieg drogi – droga na terenie zabudowanym nie powinna zmieniać swojego przebiegu. Uważamy, że złagodzenie zakrętów drogi wojewódzkiej nr 117 w obszarze zabudowanym nie ma sensu. Pozwoli to uchronić wiele drzew przed wycinką.
 - Szerokość i położenie chodników – chodniki nie muszą być zawsze po obu stronach drogi, a jeśli nawet to powinno się pomyśleć o istniejących tam drzewach i innych obiektach istniejących. Chodniki nie muszą mieć zawsze szerokości 2,28 m, wystarczy że taki będzie z jednej strony, z drugiej może mieć szerokości 1 m, lub nie być go w ogóle np. w okolicy szkoły podstawowej w Jędrzejewie (okolice działki nr 332, obręb Jędrzejewo) ze względu na korzenie znajdujących się tam drzew.

Wraz z petycją załączamy:

1. Listy podpisów, która stanowią załącznik numer 1
2. Mapę podglądową z zaznaczonym odcinkiem nawierzchni do zachowania, która stanowi załącznik numer 2

Mieszkańcy i mieszkanki miejscowości Jędrzejewo

Do wiadomości:

- Urząd Gminy Czarnków
- Wielkopolski Urząd Wojewódzki w Poznaniu
- Starostwo Powiatowe w Czarnkowie
- Rejonowa Dyrekcja Ochrony Środowiska w Poznaniu
- Wielkopolski Zarząd Dróg Wojewódzkich w Poznaniu

Załącznik nr 2 do petycji: Mapa podglądowa z zaznaczonym odcinkiem nawierzchni do zachowania

