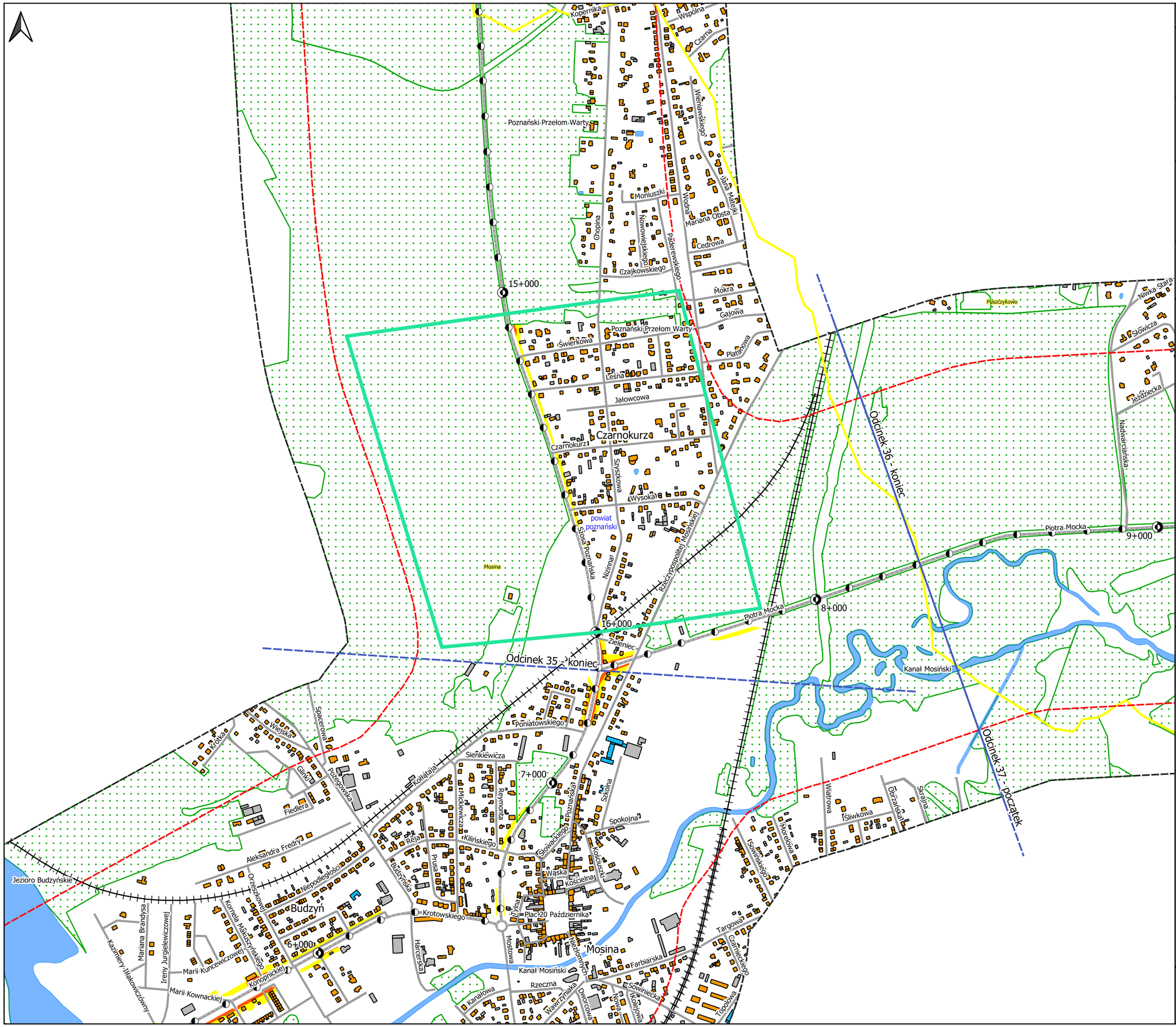

Zamawiający	Wykonawca
Wielkopolski Zarząd Dróg Wojewódzkich w Poznaniu	baasa acoustics
Wielkopolski Zarząd Dróg Wojewódzkich w Poznaniu ul. Wilczak 51 61-623 Poznań	**BAASA Acoustics sp. j. ul. Gdyńska 25 58-100 Świdnica**

Wykonanie strategicznych map hałasu dla dróg wojewódzkich na terenie województwa wielkopolskiego, o natężeniu ruchu powyżej 3 mln pojazdów rocznie

Data opracowania: 28.06.2022 r.

Mapa terenów zagrożonych LDWN - inwestycje
1. Remont nawierzchni DW430 w m. Mosina ul. Szosa Poznańska od km 15+068 do km 16+000

Legenda

- Drogi główne
- Drogi pozostałe

Kilometraż

- Co 100m
- Pełne kilometry
- Ekran akustyczny
- Linia kolejowa
- Punkt pomiarowy
- Zakres opracowania
- Zakres kwalifikacji terenów
- Lasy
- Wody powierzchniowe
- Wody płynące
- Propozycje działań
- Granica gminy
- Granica powiatu
- Granica województwa

Budynki

- Mieszkalne
- Szkoły, przedszkola, żłobki
- Szpitale, domy opieki społecznej
- Niechronione

Przedziały przekroczeń LDWN

- 1 - 5 dB
- 5,1 - 10 dB
- 10,1 - 15 dB
- powyżej 15 dB

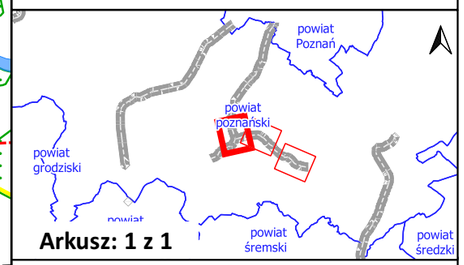

Arkusz: 1 z 1

0 100 200 300 400 500 600 m

1:10 000

Zamawiający	Wykonawca
Wielkopolski Zarząd Dróg Wojewódzkich w Poznaniu	baasa acoustics
Wielkopolski Zarząd Dróg Wojewódzkich w Poznaniu ul. Wilczak 51 61-623 Poznań	**BAASA Acoustics sp. j. ul. Gdyńska 25 58-100 Świdnica**

Wykonanie strategicznych map hałasu dla dróg wojewódzkich na terenie województwa wielkopolskiego, o natężeniu ruchu powyżej 3 mln pojazdów rocznie

Data opracowania: 28.06.2022 r.

Mapa terenów zagrożonych LDWN - inwestycje
2. Remont nawierzchni DW432 w m. Śrem ul. Gostyńska od km 42+980 do km 43+500

Legenda

- Drogi główne
- Drogi pozostałe

Kilometraż

- Co 100m
- Pełne kilometry
- Ekran akustyczny
- Linia kolejowa
- Punkt pomiarowy
- Zakres opracowania
- Zakres kwalifikacji terenów
- Lasy
- Wody powierzchniowe
- Wody płynące
- Propozycje działań
- Granica gminy
- Granica powiatu
- Granica województwa

Budynki

- Mieszkalne
- Szkoły, przedszkola, żłobki
- Szpitale, domy opieki społecznej
- Niechronione

Przedziały przekroczeń LDWN

- 1 - 5 dB
- 5,1 - 10 dB
- 10,1 - 15 dB
- powyżej 15 dB

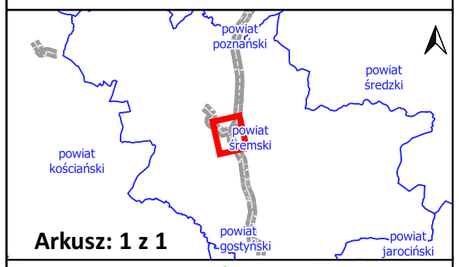

Arkusz: 1 z 1

0 100 200 300 400 500 600 m

1:10 000

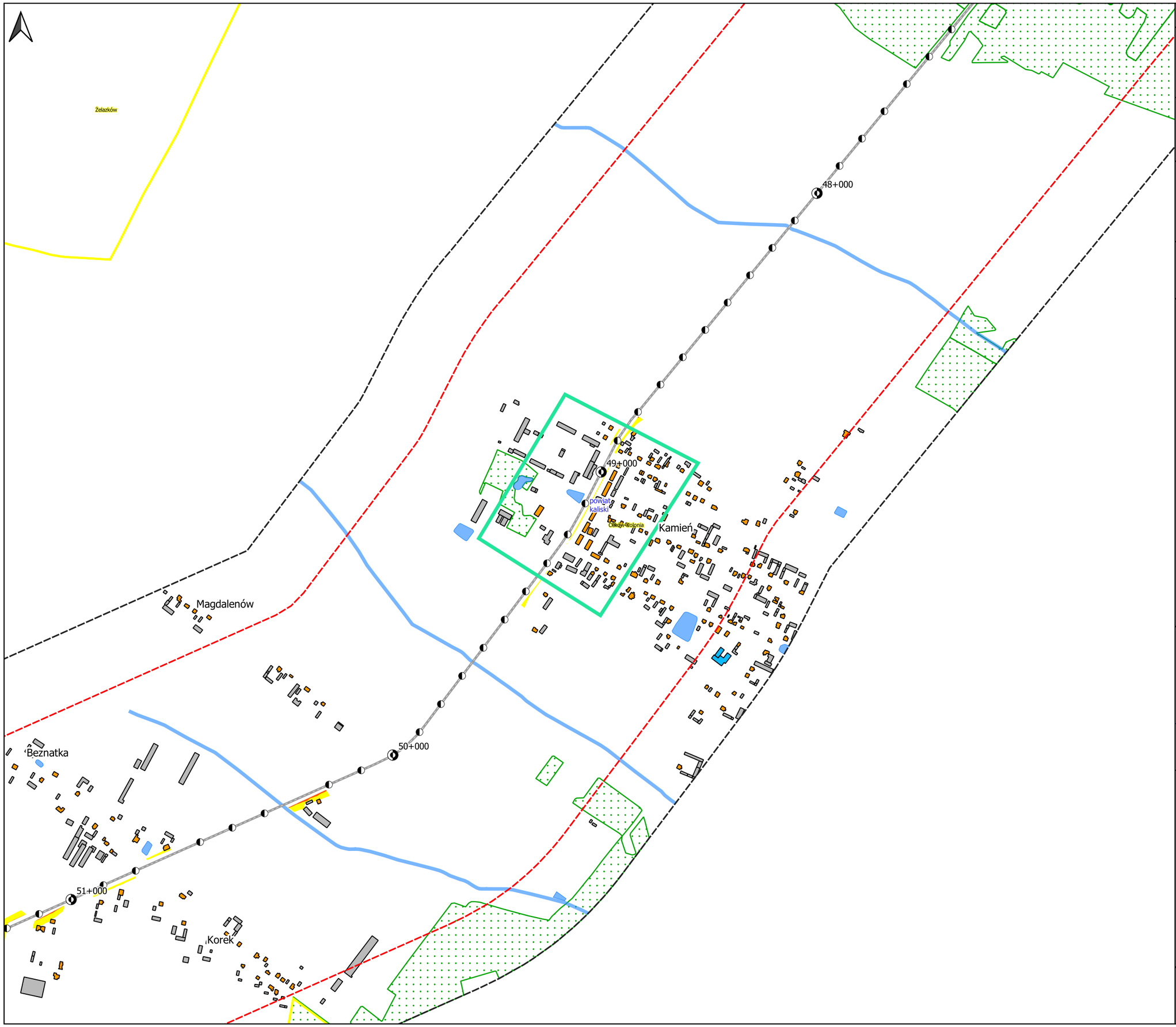

Zamawiający	Wykonawca
Wielkopolski Zarząd Dróg Wojewódzkich w Poznaniu	baasa acoustics
Wielkopolski Zarząd Dróg Wojewódzkich w Poznaniu ul. Wilczak 51 61-623 Poznań	**BAASA Acoustics sp. j. ul. Gdyńska 25 58-100 Świdnica**

Wykonanie strategicznych map hałasu dla dróg wojewódzkich na terenie województwa wielkopolskiego, o natężeniu ruchu powyżej 3 mln pojazdów rocznie

Data opracowania: 28.06.2022 r.

Mapa terenów zagrożonych LDWN - inwestycje
3. Remont nawierzchni DW470 w m. Kamień od km 48+950 do km 49+330

Legenda

- Drogi główne
- Drogi pozostałe

Kilometraż

- Co 100m
- Pełne kilometry
- Ekran akustyczny
- Linia kolejowa
- Punkt pomiarowy
- Zakres opracowania
- Zakres kwalifikacji terenów
- Lasy
- Wody powierzchniowe
- Wody płynące
- Propozycje działań
- Granica gminy
- Granica powiatu
- Granica województwa

Budynki

- Mieszkalne
- Szkoły, przedszkola, żłobki
- Szpitale, domy opieki społecznej
- Niechronione

Przedziały przekroczeń LDWN

- 1 - 5 dB
- 5,1 - 10 dB
- 10,1 - 15 dB
- powyżej 15 dB

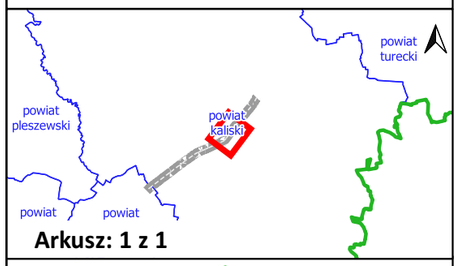

Arkusz: 1 z 1

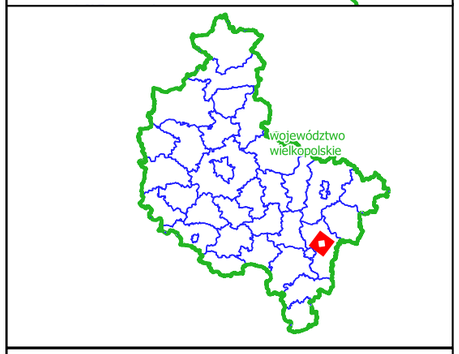

0 100 200 300 400 500 600 m

1:10 000

Zamawiający	Wykonawca
Wielkopolski Zarząd Dróg Wojewódzkich w Poznaniu	baasa acoustics
Wielkopolski Zarząd Dróg Wojewódzkich w Poznaniu ul. Wilczak 51 61-623 Poznań	**BAASA Acoustics sp. j. ul. Gdyńska 25 58-100 Świdnica**

Wykonanie strategicznych map hałasu dla dróg wojewódzkich na terenie województwa wielkopolskiego, o natężeniu ruchu powyżej 3 mln pojazdów rocznie

Data opracowania: 28.06.2022 r.

Mapa terenów zagrożonych LDWN - inwestycje
4. Przebudowa DW179 w m. Piła o długości ok. 0,2 km: al. Wojska Polskiego na odcinku od ul. Dzieci Polskich do ul. Budowlanych

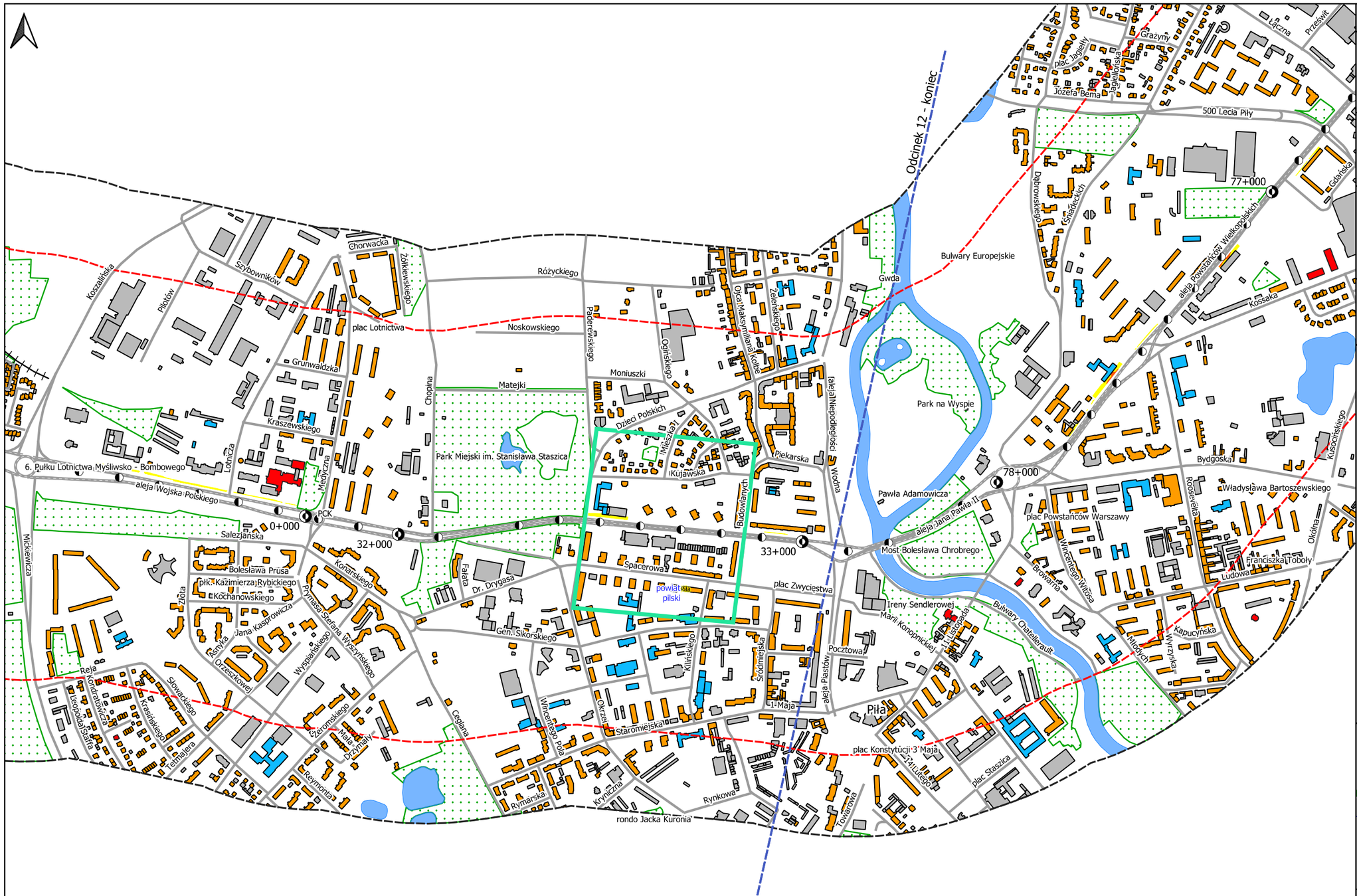

Legenda

- Drogi główne
- Drogi pozostałe

Kilometraż

- Co 100m
- Pełne kilometry
- Ekran akustyczny
- Linia kolejowa
- Punkt pomiarowy
- Zakres opracowania
- Zakres kwalifikacji terenów
- Lasy
- Wody powierzchniowe
- Wody płynące
- Propozycje działań
- Granica gminy
- Granica powiatu
- Granica województwa

Budynki

- Mieszkalne
- Szkoły, przedszkola, żłobki
- Szpitale, domy opieki społecznej
- Niechronione

Przedziały przekroczeń LDWN

- 1 - 5 dB
- 5,1 - 10 dB
- 10,1 - 15 dB
- powyżej 15 dB

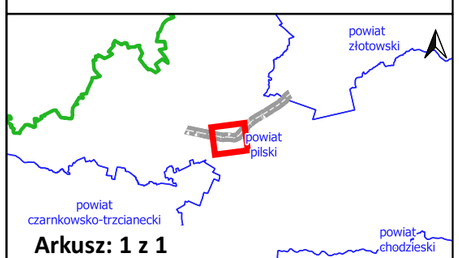

Arkusz: 1 z 1

0 100 200 300 400 500 600 m

1:10 000

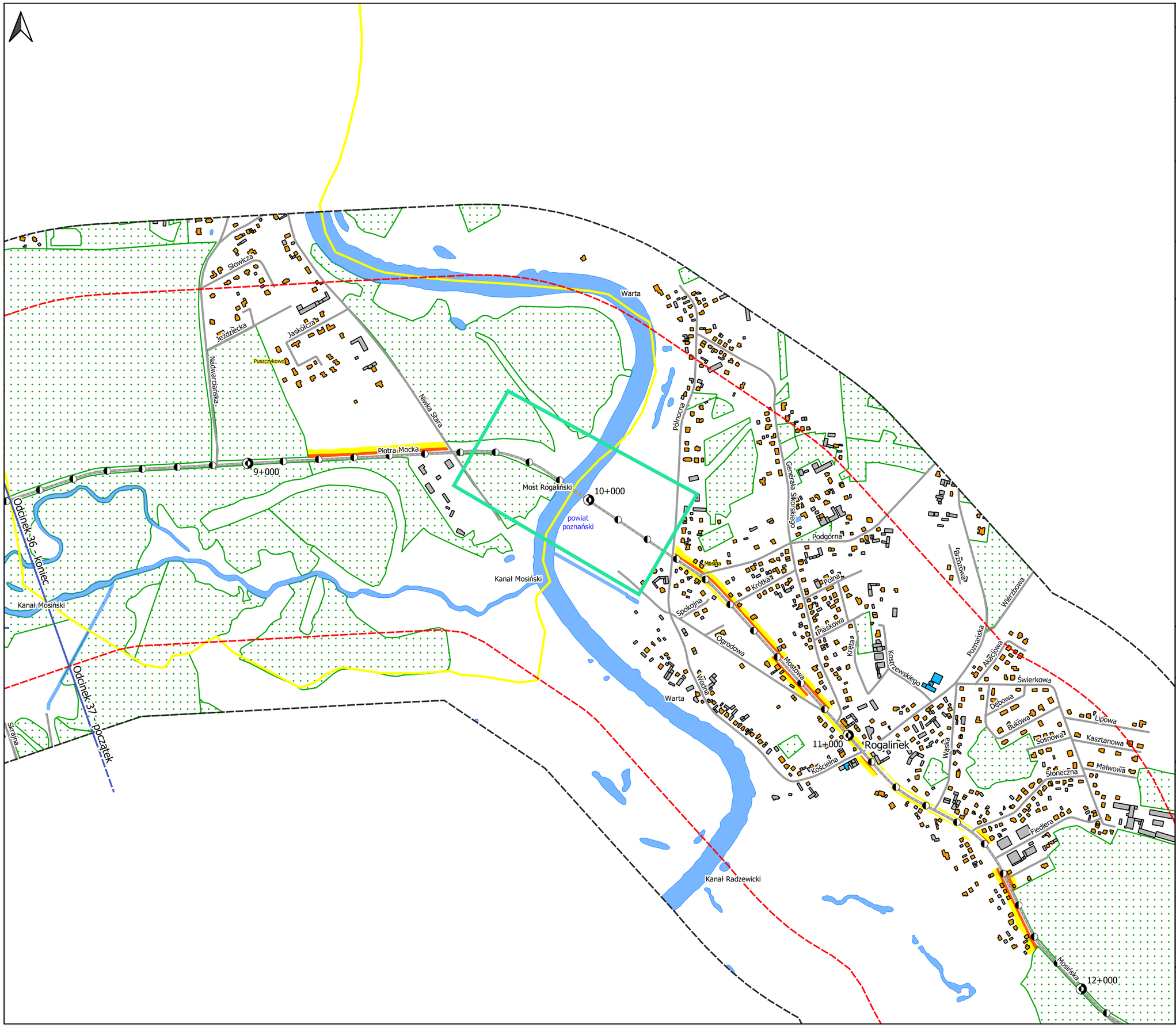

Zamawiający	Wykonawca
Wielkopolski Zarząd Dróg Wojewódzkich w Poznaniu	baasa acoustics
Wielkopolski Zarząd Dróg Wojewódzkich w Poznaniu ul. Wilczak 51 61-623 Poznań	**BAASA Acoustics sp. j. ul. Gdyńska 25 58-100 Świdnica**

Wykonanie strategicznych map hałasu dla dróg wojewódzkich na terenie województwa wielkopolskiego, o natężeniu ruchu powyżej 3 mln pojazdów rocznie

Data opracowania: 28.06.2022 r.

Mapa terenów zagrożonych LDWN - inwestycje
5. Budowa mostu w ciągu DW431 w m. Rogalinek

Legenda

- Drogi główne
- Drogi pozostałe

Kilometraż

- Co 100m
- Pełne kilometry
- Ekran akustyczny
- Linia kolejowa
- Punkt pomiarowy
- Zakres opracowania
- Zakres kwalifikacji terenów
- Lasy
- Wody powierzchniowe
- Wody płynące
- Propozycje działań
- Granica gminy
- Granica powiatu
- Granica województwa

Budynki

- Mieszkalne
- Szkoły, przedszkola, żłobki
- Szpitale, domy opieki społecznej
- Niechronione

Przedziały przekroczeń LDWN

- 1 - 5 dB
- 5,1 - 10 dB
- 10,1 - 15 dB
- powyżej 15 dB

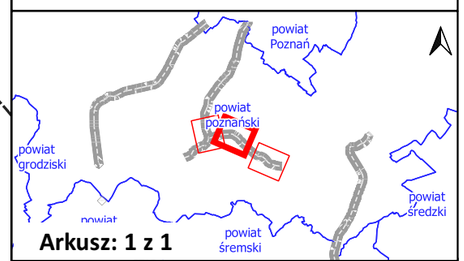

Arkusz: 1 z 1

0 100 200 300 400 500 600 m

1:10 000

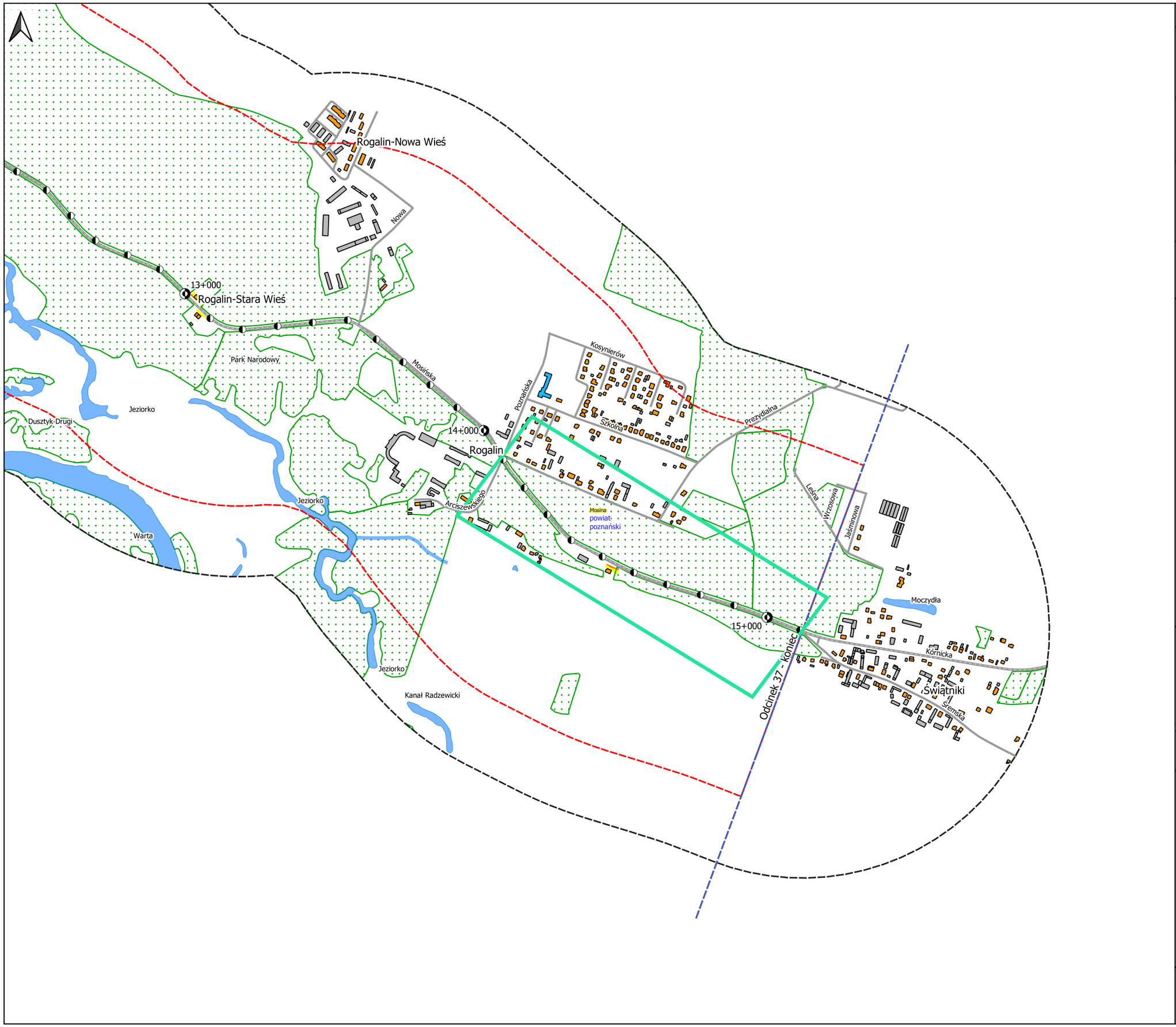

Zamawiający	Wykonawca
Wielkopolski Zarząd Dróg Wojewódzkich w Poznaniu	baasa acoustics
Wielkopolski Zarząd Dróg Wojewódzkich w Poznaniu ul. Wilczak 51 61-623 Poznań	**BAASA Acoustics sp. j. ul. Gdyńska 25 58-100 Świdnica**

Wykonanie strategicznych map hałasu dla dróg wojewódzkich na terenie województwa wielkopolskiego, o natężeniu ruchu powyżej 3 mln pojazdów rocznie

Data opracowania: 28.06.2022 r.

Mapa terenów zagrożonych LDWN - inwestycje
6. Rozbudowa DW431 na odc. Rogalin - Świątniki

Legenda

- Drogi główne
- Drogi pozostałe

Kilometraż

- Co 100m
- Pełne kilometry
- Ekran akustyczny
- Linia kolejowa
- Punkt pomiarowy
- Zakres opracowania
- Zakres kwalifikacji terenów
- Lasy
- Wody powierzchniowe
- Wody płynące
- Propozycje działań
- Granica gminy
- Granica powiatu
- Granica województwa

Budynki

- Mieszkalne
- Szkoły, przedszkola, żłobki
- Szpitale, domy opieki społecznej
- Niechronione

Przedziały przekroczeń LDWN

- 1 - 5 dB
- 5,1 - 10 dB
- 10,1 - 15 dB
- powyżej 15 dB

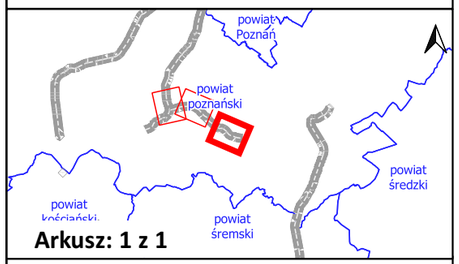

Arkusz: 1 z 1

0 100 200 300 400 500 600 m

1:10 000

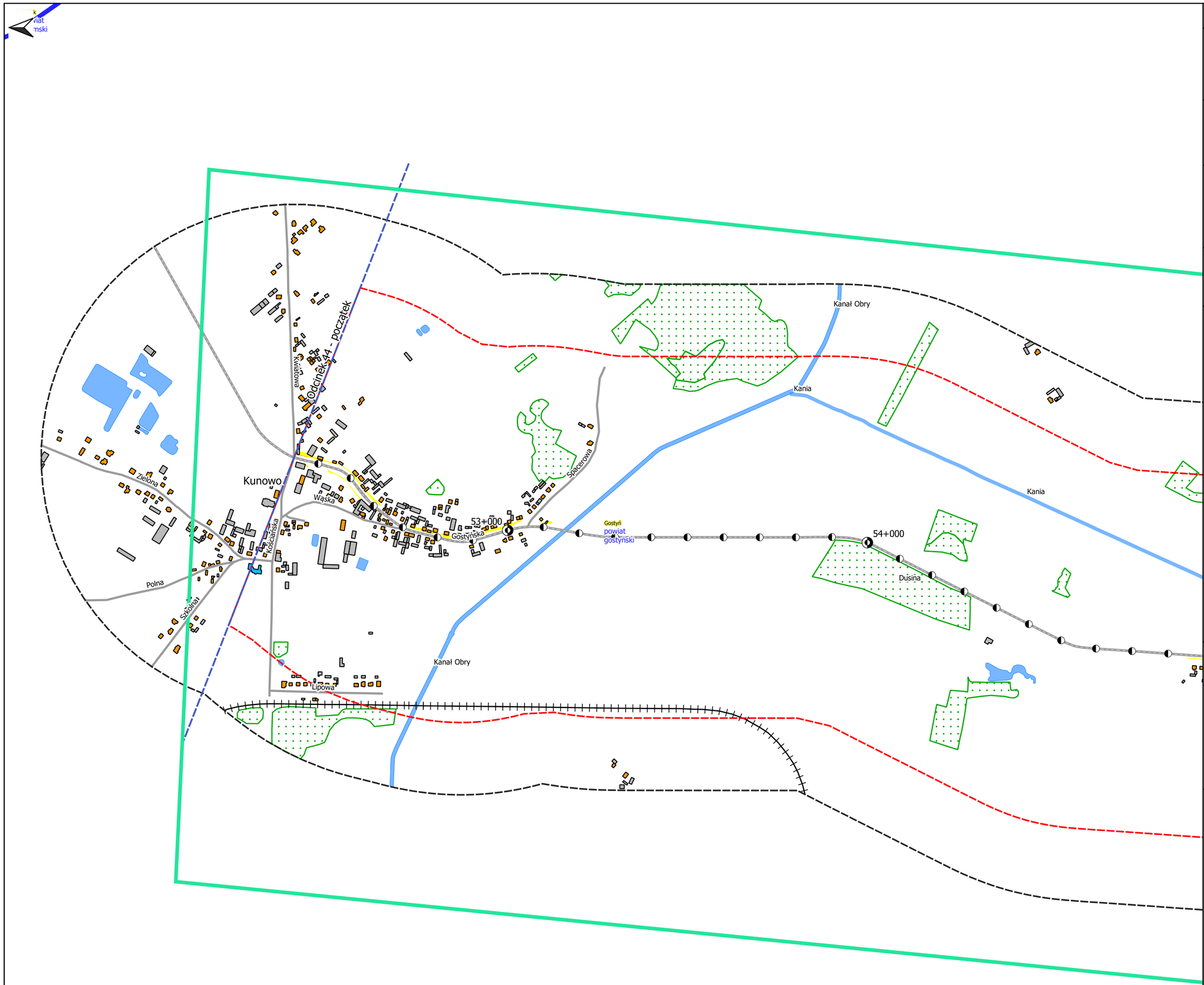

Zamawiający	Wykonawca
Wielkopolski Zarząd Dróg Wojewódzkich w Poznaniu	baasa acoustics
Wielkopolski Zarząd Dróg Wojewódzkich w Poznaniu ul. Wilczak 51 61-623 Poznań	BAASA Acoustics sp. j. ul. Gdyńska 25 58-100 Świdnica

Wykonanie strategicznych map hałasu dla dróg wojewódzkich na terenie województwa wielkopolskiego, o natężeniu ruchu powyżej 3 mln pojazdów rocznie

Data opracowania: 28.06.2022 r.

Mapa terenów zagrożonych LDWN - inwestycje
7. Budowa obwodnicy Gostynia w ciągu DW434

Legenda

- Drogi główne
- Drogi pozostałe

Kilometraż

- Co 100m
- Pełne kilometry
- Ekran akustyczny
- Linia kolejowa
- Punkt pomiarowy
- Zakres opracowania
- Zakres kwalifikacji terenów
- Lasy
- Wody powierzchniowe
- Wody płynące
- Propozycje działań
- Granica gminy
- Granica powiatu
- Granica województwa

Budynki

- Mieszkalne
- Szkoły, przedszkola, żłobki
- Szpitale, domy opieki społecznej
- Niechronione

Przedziały przekroczeń LDWN

- 1 - 5 dB
- 5,1 - 10 dB
- 10,1 - 15 dB
- powyżej 15 dB

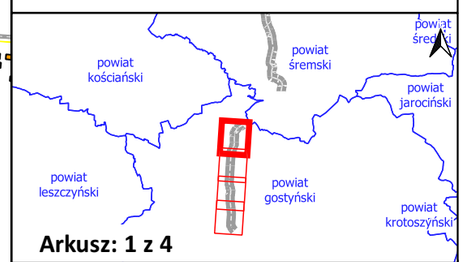

Arkusz: 1 z 4

0 100 200 300 400 500 600 m

1:10 000

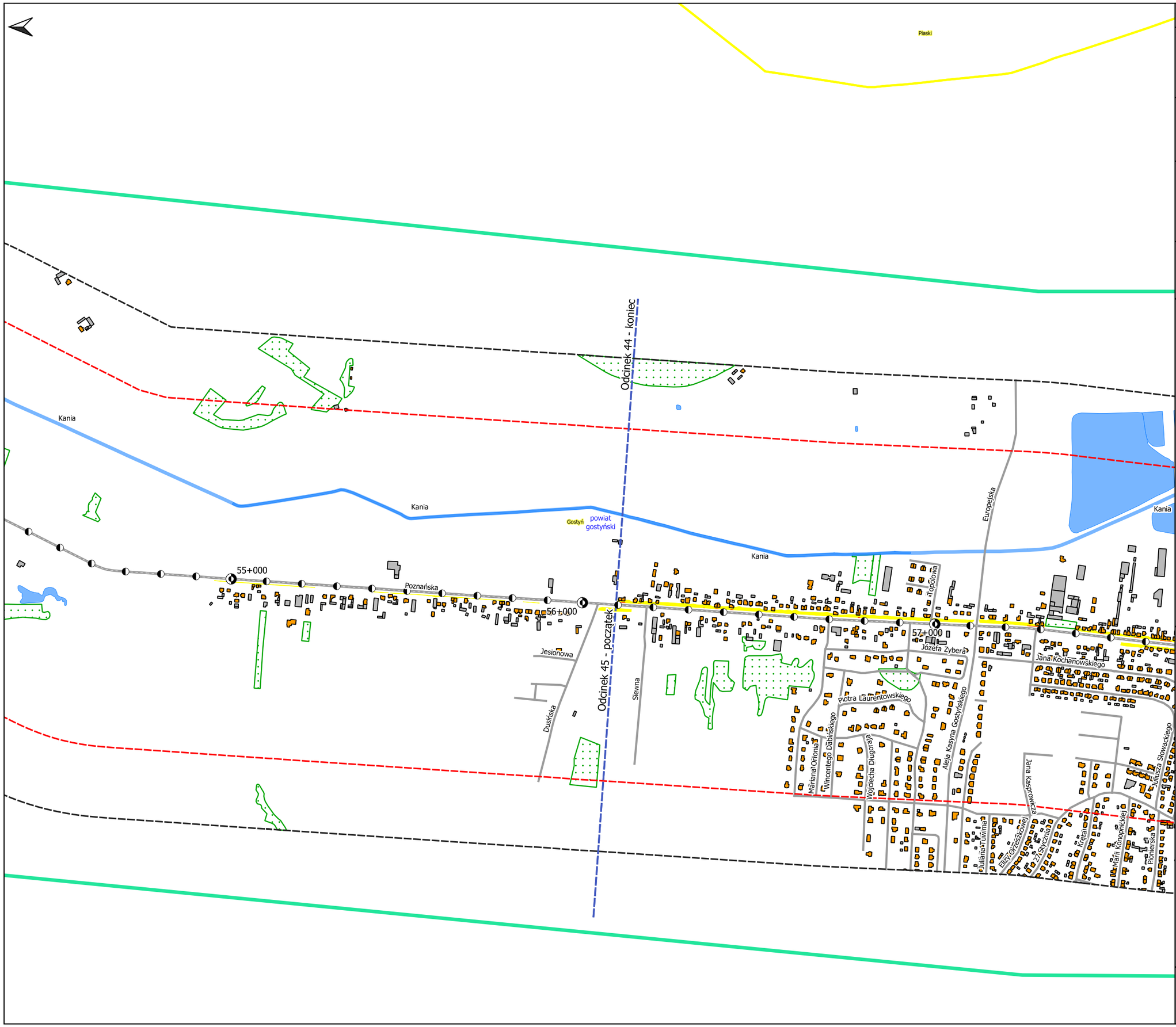

Zamawiający	Wykonawca
Wielkopolski Zarząd Dróg Wojewódzkich w Poznaniu	baasa acoustics
Wielkopolski Zarząd Dróg Wojewódzkich w Poznaniu ul. Wilczak 51 61-623 Poznań	**BAASA Acoustics sp. j. ul. Gdyńska 25 58-100 Świdnica**

Wykonanie strategicznych map hałasu dla dróg wojewódzkich na terenie województwa wielkopolskiego, o natężeniu ruchu powyżej 3 mln pojazdów rocznie

Data opracowania: 28.06.2022 r.

Mapa terenów zagrożonych LDWN - inwestycje
7. Budowa obwodnicy Gostynia w ciągu DW434

Legenda

- Drogi główne
- Drogi pozostałe

Kilometraż

- Co 100m
- Pełne kilometry
- Ekran akustyczny
- Linia kolejowa
- Punkt pomiarowy
- Zakres opracowania
- Zakres kwalifikacji terenów
- Lasy
- Wody powierzchniowe
- Wody płynące
- Propozycje działań
- Granica gminy
- Granica powiatu
- Granica województwa

Budynki

- Mieszkalne
- Szkoły, przedszkola, żłobki
- Szpitale, domy opieki społecznej
- Niechronione

Przedziały przekroczeń LDWN

- 1 - 5 dB
- 5,1 - 10 dB
- 10,1 - 15 dB
- powyżej 15 dB

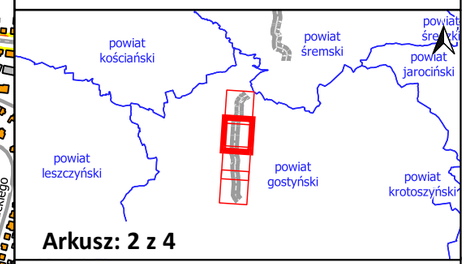

Arkusz: 2 z 4

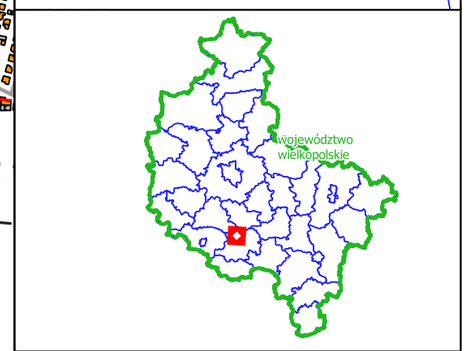

0 100 200 300 400 500 600 m

1:10 000

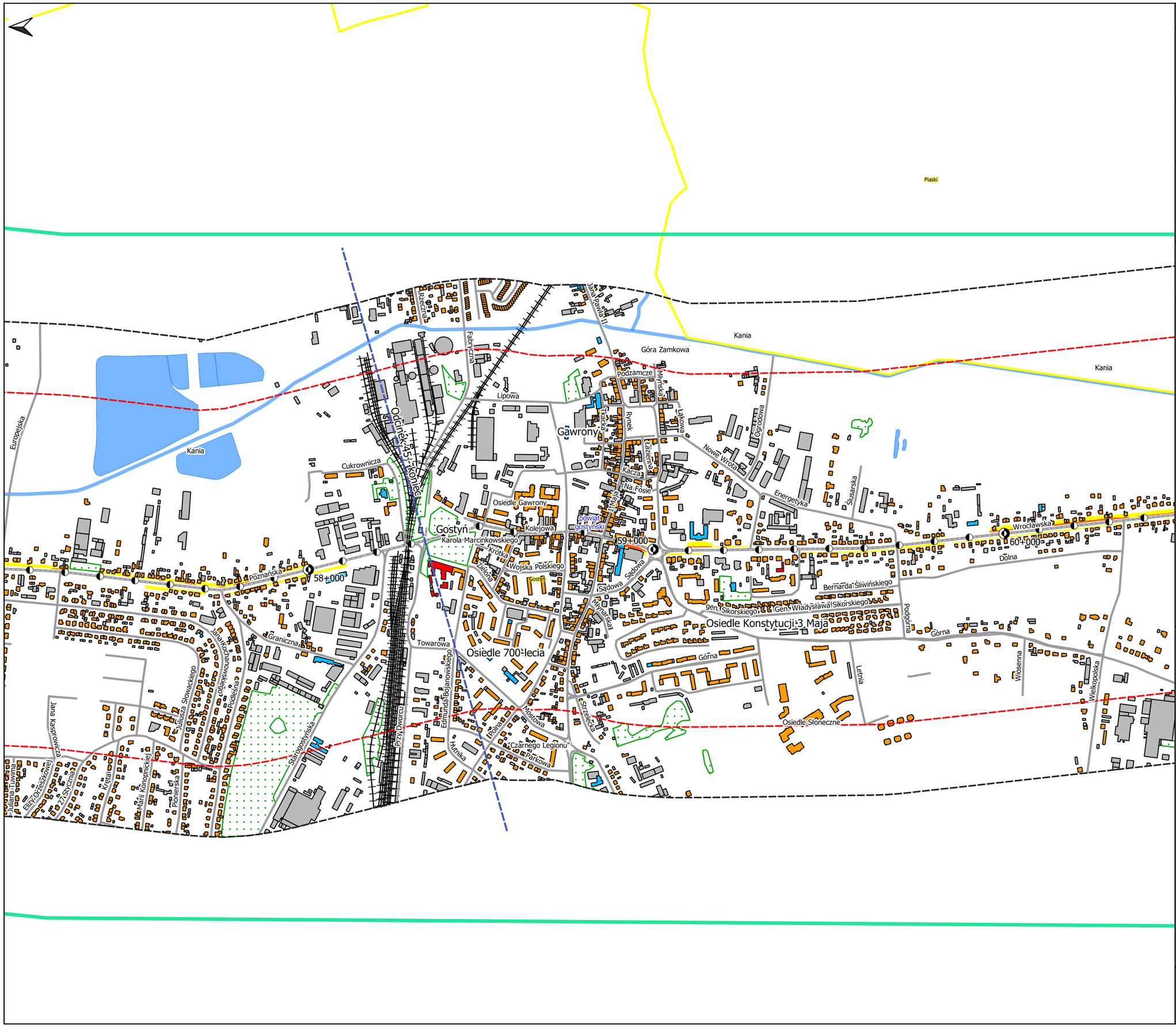

Zamawiający	Wykonawca
Wielkopolski Zarząd Dróg Wojewódzkich w Poznaniu	baasa acoustics
Wielkopolski Zarząd Dróg Wojewódzkich w Poznaniu ul. Wilczak 51 61-623 Poznań	**BAASA Acoustics sp. j. ul. Gdyńska 25 58-100 Świdnica**

Wykonanie strategicznych map hałasu dla dróg wojewódzkich na terenie województwa wielkopolskiego, o natężeniu ruchu powyżej 3 mln pojazdów rocznie

Data opracowania: 28.06.2022 r.

Mapa terenów zagrożonych LDWN - inwestycje
7. Budowa obwodnicy Gostynia w ciągu DW434

Legenda

- Drogi główne
- Drogi pozostałe

Kilometraż

- Co 100m
- Pełne kilometry
- Ekran akustyczny
- Linia kolejowa
- Punkt pomiarowy
- Zakres opracowania
- Zakres kwalifikacji terenów
- Lasy
- Wody powierzchniowe
- Wody płynące
- Propozycje działań
- Granica gminy
- Granica powiatu
- Granica województwa

Budynki

- Mieszkalne
- Szkoły, przedszkola, żłobki
- Szpitale, domy opieki społecznej
- Niechronione

Przedziały przekroczeń LDWN

- 1 - 5 dB
- 5,1 - 10 dB
- 10,1 - 15 dB
- powyżej 15 dB

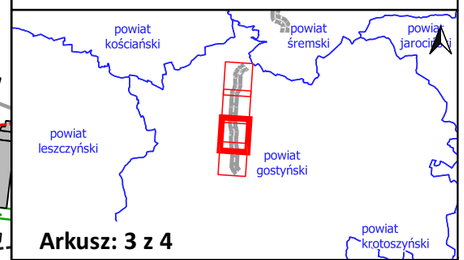

Arkusz: 3 z 4

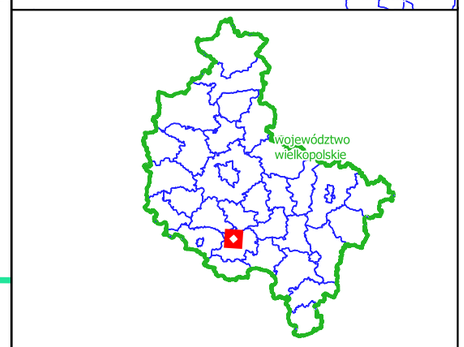

0 100 200 300 400 500 600 m

1:10 000

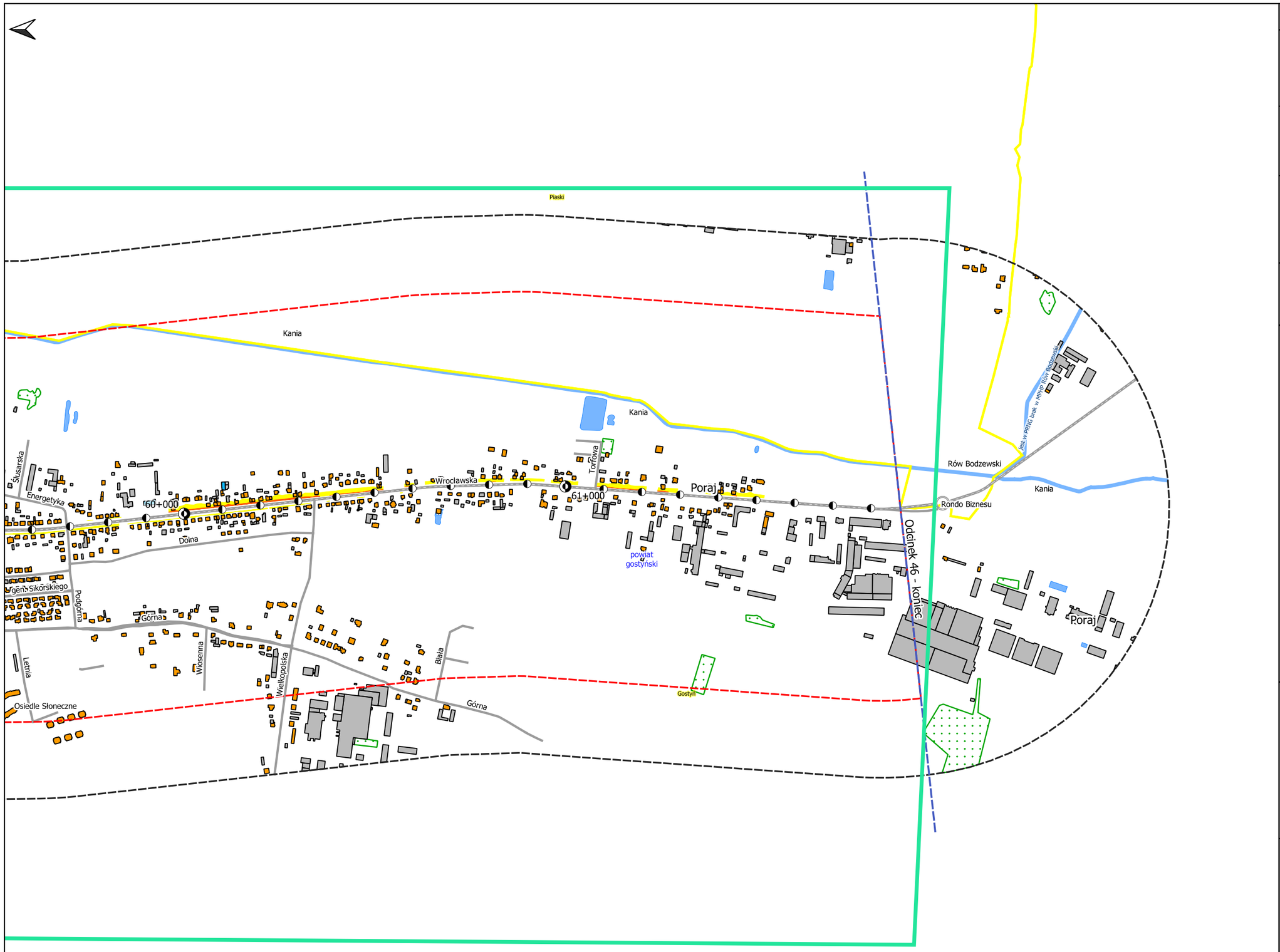

Zamawiający	Wykonawca
Wielkopolski Zarząd Dróg Wojewódzkich w Poznaniu	baasa acoustics
Wielkopolski Zarząd Dróg Wojewódzkich w Poznaniu ul. Wilczak 51 61-623 Poznań	**BAASA Acoustics sp. j. ul. Gdyńska 25 58-100 Świdnica**

Wykonanie strategicznych map hałasu dla dróg wojewódzkich na terenie województwa wielkopolskiego, o natężeniu ruchu powyżej 3 mln pojazdów rocznie

Data opracowania: 28.06.2022 r.

Mapa terenów zagrożonych LDWN - inwestycje
7. Budowa obwodnicy Gostynia w ciągu DW434

Legenda

- Drogi główne
- Drogi pozostałe

Kilometraż

- Co 100m
- Pełne kilometry
- Ekran akustyczny
- Linia kolejowa
- Punkt pomiarowy
- Zakres opracowania
- Zakres kwalifikacji terenów
- Lasy
- Wody powierzchniowe
- Wody płynące
- Propozycje działań
- Granica gminy
- Granica powiatu
- Granica województwa

Budynki

- Mieszkalne
- Szkoły, przedszkola, żłobki
- Szpitale, domy opieki społecznej
- Niechronione

Przedziały przekroczeń LDWN

- 1 - 5 dB
- 5,1 - 10 dB
- 10,1 - 15 dB
- powyżej 15 dB

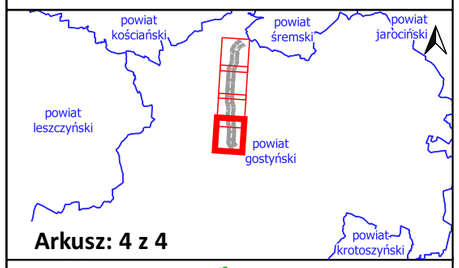

Arkusz: 4 z 4

0 100 200 300 400 500 600 m

1:10 000